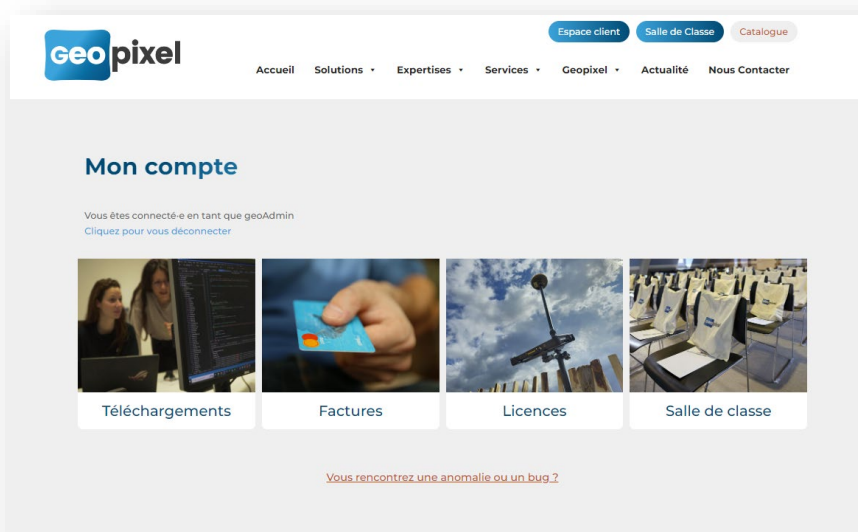


Release Note Site Web 2023

Nous sommes ravis de vous annoncer la refonte complète de notre site internet et de votre espace client. Cette mise à jour vise à offrir une expérience encore plus personnalisée et adaptée à vos besoins spécifiques.

Espace Client

A l'image du site vitrine, votre Espace Client a également évolué. Il ne se compose désormais que de 4 rubriques : licences, téléchargements, facturation et salle de classe. Il est également toujours possible de nous faire remonter une anomalie ou un bug grâce au formulaire en bas de page.



Conditionner l'accès de l'espace client

La grande nouveauté est avant tout de pouvoir donner l'accès aux rubriques aux seules personnes concernées. L'objectif étant que chacun puisse avoir accès à l'information qui le concerne et éviter les dérives avec un accès à trop d'informations.

En d'autres termes, vous pourrez limiter l'accès de vos équipes opérationnelles à la « Salle de classe », votre service comptabilité à la « Facturation » et votre service technique aux « Téléchargements » et « Licences ».

Cette évolution s'inscrit dans notre volonté de partager plus efficacement l'information et de faire en sorte que nos clients, qu'ils fassent partie des équipes opérationnelles, administratives ou techniques trouvent rapidement et efficacement les informations qui les concernent.

Comment définir vos accès ?

Aujourd'hui nous disposons d'une adresse email inique qui permet l'accès à l'intégralité des rubriques. Si vous souhaitez ajouter des ayants droit à l'espace client Geopixel, merci de faire parvenir à l'adresse email administratif@geopixel.fr les informations suivantes :

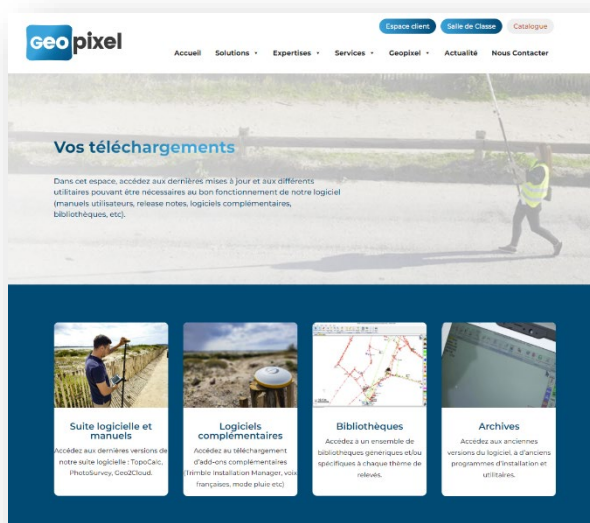
- Prénom et nom de la personne à ajouter
- Fonction
- Adresse email
- Rubriques qui doivent être visibles

Téléchargements

L'espace « Téléchargements » a été restructuré pour plus de lisibilité.

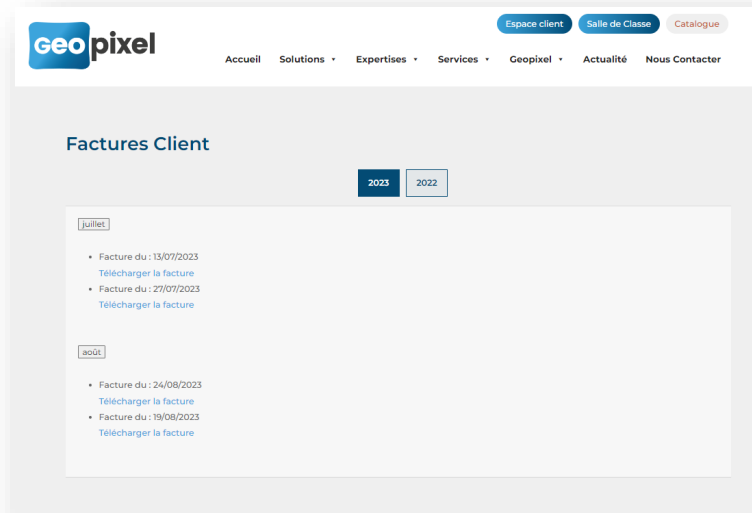
Vous retrouverez désormais 4 rubriques principales :

- **Suite logicielle et manuels**, qui rassemble l'intégralité des téléchargements relatifs à notre Suite Logicielle (derniers .exe, release note, manuels de référence, etc) ;
- **Logiciels complémentaires**, qui regroupe les d'add-ons complémentaires externe à notre Suite logicielle (Trimble Installation Manager, voix française, mode pluie etc) ;
- **Bibliothèques**, où se trouvent l'ensemble des bibliothèques génériques et/ou spécifiques à chaque thème de relevés (récolement, Grand Lyon, Tours Métropole, PGOc, SyDev, Carto 200 v2 et V3) ;
- **Archives**, qui regroupe les versions antérieures de notre Suite Logicielle.



Facturation

L'Espace Client compte désormais un espace « Facturation » dans lequel vous pourrez retrouver l'ensemble de vos factures à compter de septembre 2023. L'objectif est que vous puissiez retrouver facilement l'historique de vos factures en cas de besoin.

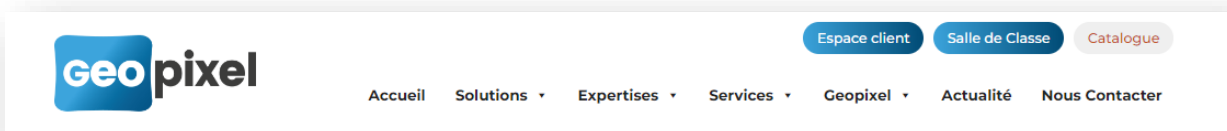


Licences & Salle de classe

Les sections « Licences » et « Salle de classe » restent inchangées. Cependant une refonte de la salle de classe est en cours et devrait arriver très prochainement. L'objectif étant de proposer à chaque collaborateur l'accès à une salle de classe complète contenant des fiches pratiques et des tutoriels pour les épauler en cas de besoins ou de doutes sur le terrain et en bureau, ainsi que des parcours de formation avec suivi de progression afin d'assurer la formation continue de chaque collaborateur.

Site vitrine

La nouvelle organisation du site



Notre site web fait peau neuve avec un design plus moderne et épuré, mais surtout avec un contenu plus complet :

<p>Solutions</p>	<p>Présentation de l'ensemble de notre Suite logicielle (Topocalc, PhotoSurvey, Geo2Cloud) : notre philosophie, nos points forts, nos applicatifs...</p>	<p>The screenshot shows the 'Solutions' page with a main heading 'Une solution au centre de la mesure topographique'. It features a central image of a tablet displaying a 3D topographic map. Below the image, there is a section titled 'NOTRE SOLUTION notre philosophie' and a list of three key points: '01 Une solution unique, évolutive et modulaire', '02 Un concept exclusif, celui de la DTMO', and '03 Un système d'abonnement'.</p>
<p>Expertises</p>	<p>Fonctionnalités, champs des possibles sur les différentes expertises métiers que nous maîtrisons : photogrammétrie, dessin sur nuage de points, levé, détection, SIG, etc.</p>	<p>The screenshot shows the 'Expertises' page with a main heading 'Mobile Mapping : une solution mobile et performante !'. It includes a large background image of a construction site with a mobile mapping system. Below, there is a section titled 'Comment ça fonctionne ?' and a sub-section 'Sur le terrain' with an image of a worker using a mobile mapping device.</p>
<p>Services</p>	<p>Présentation de l'accompagnement que nous vous proposons en termes de support technique et service après-vente, financement, et abonnements aux réseaux GNSS.</p>	<p>The screenshot shows the 'Services' page with a main heading 'Support Technique & Service Après Vente'. It features a background image of a worker in a hard hat. Below, there is a section titled 'Support technique' with an image of a worker using a surveying instrument.</p>

<p>Geopixel</p>	<p>Présentation de l'entreprise, son histoire, son équipe, ses valeurs, ses clients, et les raisons de nous choisir !</p>	
<p>Actualité</p>	<p>Partage (pluri)hebdomadaire de contenus de qualité sur des thématiques diverses : technique, innovation, évènement, etc.</p>	
<p>Catalogue</p>	<p>Retrouvez notre catalogue interactif rassemblant l'intégralité de nos plaquettes et gazettes thématiques (Levé de terrain et Photogrammétrie & dessin sur nuages de points). Consultable en ligne et téléchargeable au format PDF.</p>	